



**КОМИТЕТ ИМУЩЕСТВЕННЫХ ОТНОШЕНИЙ
АДМИНИСТРАЦИИ ПЕРМСКОГО МУНИЦИПАЛЬНОГО ОКРУГА**

РЕШЕНИЕ

о размещении объектов № 425

Пермский край
Пермский округ

17.02.2023

Комитет имущественных отношений администрации Пермского муниципального округа разрешает Акционерному обществу «Газпром газораспределение Пермь» (ИНН 5902183841, ОГРН 1025900512670, почтовый адрес: 614000, г. Пермь, ул. Петропавловская, 43)

размещение объекта «Газопровод давлением до 1.2 Мпа, для размещения которого не требуется разрешения на строительство по адресу: Пермский край, Пермский муниципальный округ, д. Мостовая (Сылвенское с/п), ул. Березовая, 2»

на землях государственная собственность на которые не разграничена

на срок 1 год с 17.02.2023г. по 16.02.2024г.

Местоположение: расположенных рядом с домом по адресу: Пермский край, Пермский муниципальный округ, д. Мостовая, ул. Березовая, 2

Приложение: схема предполагаемых к использованию земель или части земельного участка.

Особые условия использования:

- 1) При установке газопровода учесть параметры ширины проезда улично-дорожной сети, во избежание сужения полосы отвода дороги.
- 2) При условии получения разрешения на производство земляных работ.

Председатель комитета
имущественных отношений администрации
Пермского муниципального округа



(подпись, печать)

Д.В. Ракицкий

Схема предполагаемых к использованию земель или части земельного участка

Объект: Газопровод давлением до 1,2 Мпа включительно, для размещения которого не требуется разрешения на строительство, по адресу: Пермский край, Пермский муниципальный округ, д. Мостовая (Сылвенское с/п), ул. Березовая, 2

Местоположение: расположенных рядом с домом по адресу: Пермский край, Пермский муниципальный округ, д. Мостовая, ул. Березовая, 2

Площадь земель или части земельного участка, кв.м.: 910

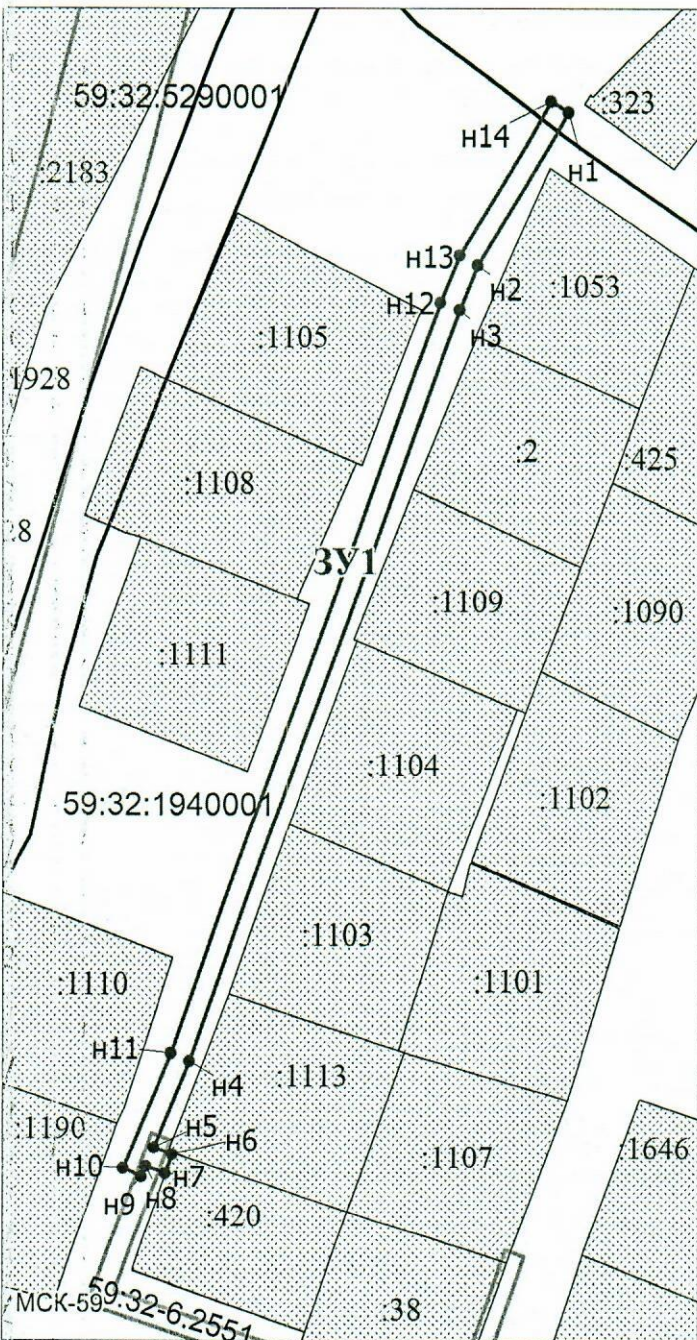
Категория земель: земли населенных пунктов

Вид разрешенного использования: -

Описание границ смежных землепользователей:

От точки н6 до точки н7 - земельный участок с кадастровым номером 59:32:1940001:420





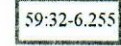


От точки н7 до точки н6 - земли общего пользования



Каталог координат, м

№ точки границы	X	Y
н1	515557.31	2259653.36
н2	515527.34	2259635.37
н3	515518.66	2259631.80
н4	515374.01	2259578.26
н5	515357.06	2259571.07
н6	515355.77	2259574.81
н7	515352.01	2259573.47
н8	515353.39	2259569.47
н9	515351.41	2259568.59
н10	515353.04	2259564.94
н11	515375.49	2259574.54
н12	515520.11	2259628.07
н13	515529.14	2259631.80
н14	515559.36	2259649.94

Условные обозначения:

-  - предполагаемый участок земель, на которых планируется размещение объекта
-  - границы и номер земельного участка, сведения о которых внесены в ЕГРН
-  - границы объекта капитального строительства, сведения о котором внесены в ЕГРН
-  - граница кадастрового квартала
-  - зоны с особыми условиями использования территории, сведения о которых внесены в ЕГРН
-  - обозначение запрашиваемого земельного участка
-  - характерная точка границ земель или части земельного участка

59:32:1940001 - номер кадастрового квартала

Заявитель: Киямова Д.Х. / Киямова Д.Х.
(подпись, расшифровка подписи)

МП

(для юридических лиц

и индивидуальных предпринимателей)